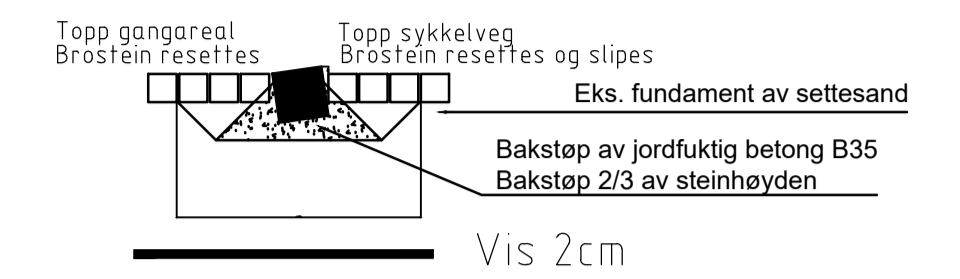
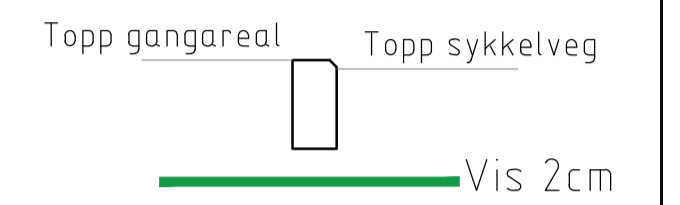


Detaljer kantstein

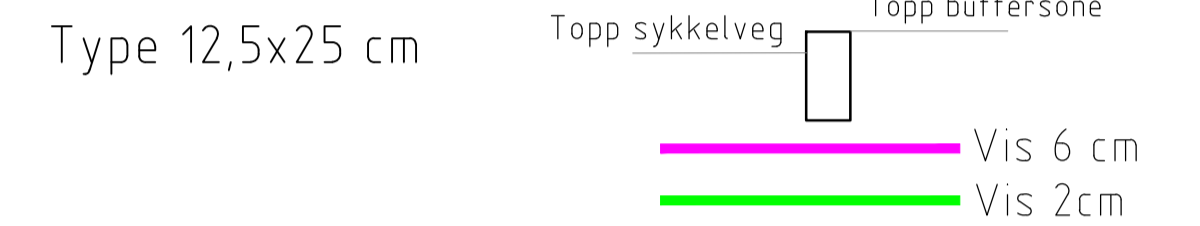
Kantstein mellom sykkelveg og fortau
Type storgatestein basalt(svart stein)



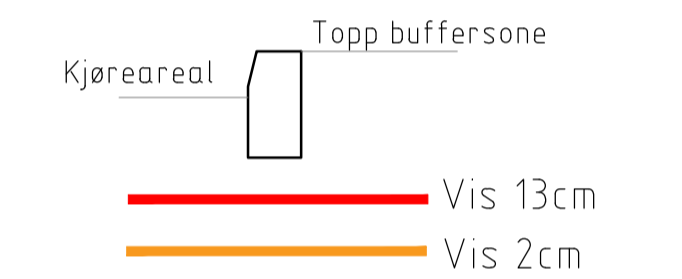
Kantstein mellom sykkelveg og fortau
Type 12x25 cm med fas 2x2



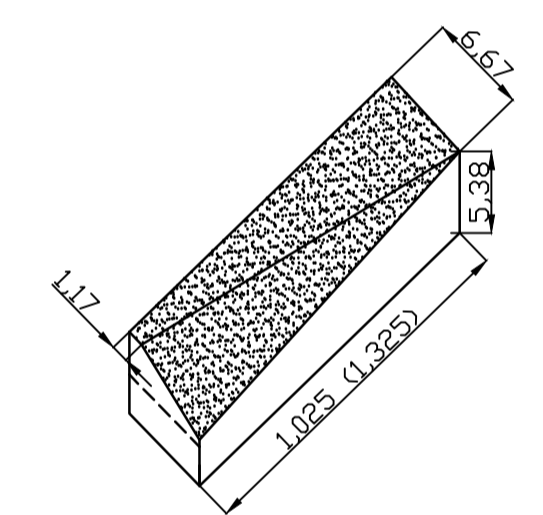
Kantstein ved gang- og sykkelveg (vis 6), samt ved overgang privat/offentlig veg, (vis 0)



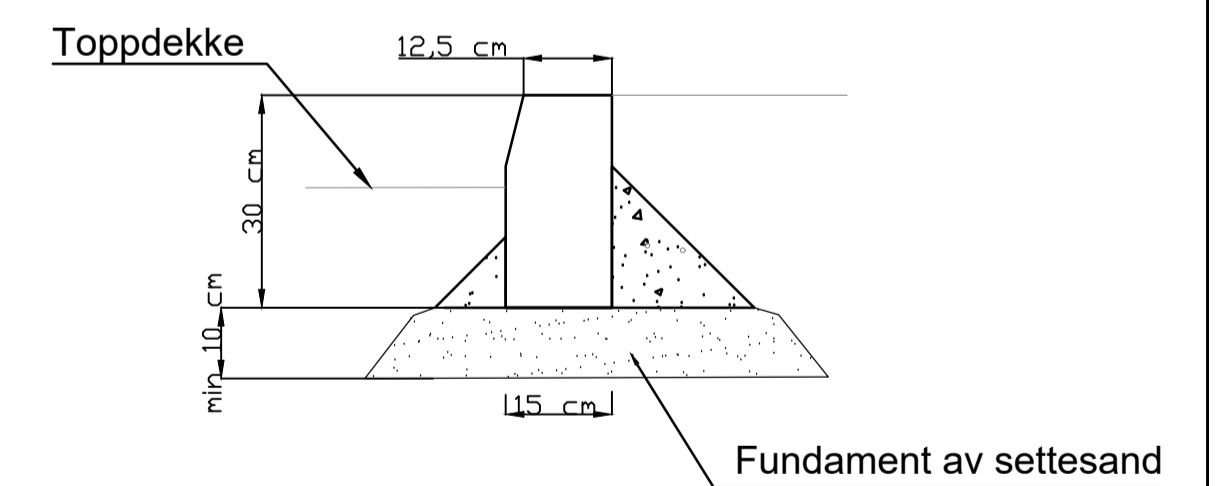
Kantstein hovedveg
Type 15x30 cm med fas 2,5 x 10



Detalj nedsenkstein



Gravdybde største kantstein
Type 15x30 cm med fas 2,5 x 10



- Tegnforklaring:
- Kantstein 15x30 fas 2,5x10 vis13cm
 - Kantstein 12,5/25 gsv vis 6cm
 - Kantstein 12,5/25 gsv fas 2x2 vis 2 cm
 - Kantstein 15x30 fas 2,5x10 vis 2cm
 - Kantstein 12,5/25 gsv vis 2cm
 - Nedsenkstein
 - Storgatestein basalt (svart stein)

- Omramming trær
- Taktile heller

- Fortau, asfalt
- Sykkelveg, asfalt
- Eksist. brostein (slipes)
- Betongheller
- Brostein
- Varelevering
- Grøntområde
- Avfalls-containerer
- Bysykler

Merknader

- 1 Signalstolpe flyttes ut
- 2 Ny posisjon signalstolpe
- 3 Nysetting av brostein, Wienermønster 8 m2
- 4 Plate med sykkelsymbol og retningspil



SKISSE



Ramboll Norge AS - Region Midt-Norge
Mellomlia 79 - 7493 TRONDHEIM - Tel 73 84 10 00 - Fax 73 84 10 60

MILJØPAKKEN
TRONDHEIM KOMMUNE
SYKKELTILBUD FJORDGATA
Plantegning

FORELØPIG

Kompleks	Bygg	Etasje	Fag	System	Type	Lapenummer	Prosjektfase	Revisjon	Status
						SAMF	C	1.1	

DATO: 11.11.2020
TEGN: PND
KONTR: JFH
Oppdragsnummer: 1350041429
Dokumentnavn: MBN
Filnavn: Tegningskisse_01.dwg
Målestokk: 1:500 (A3)